



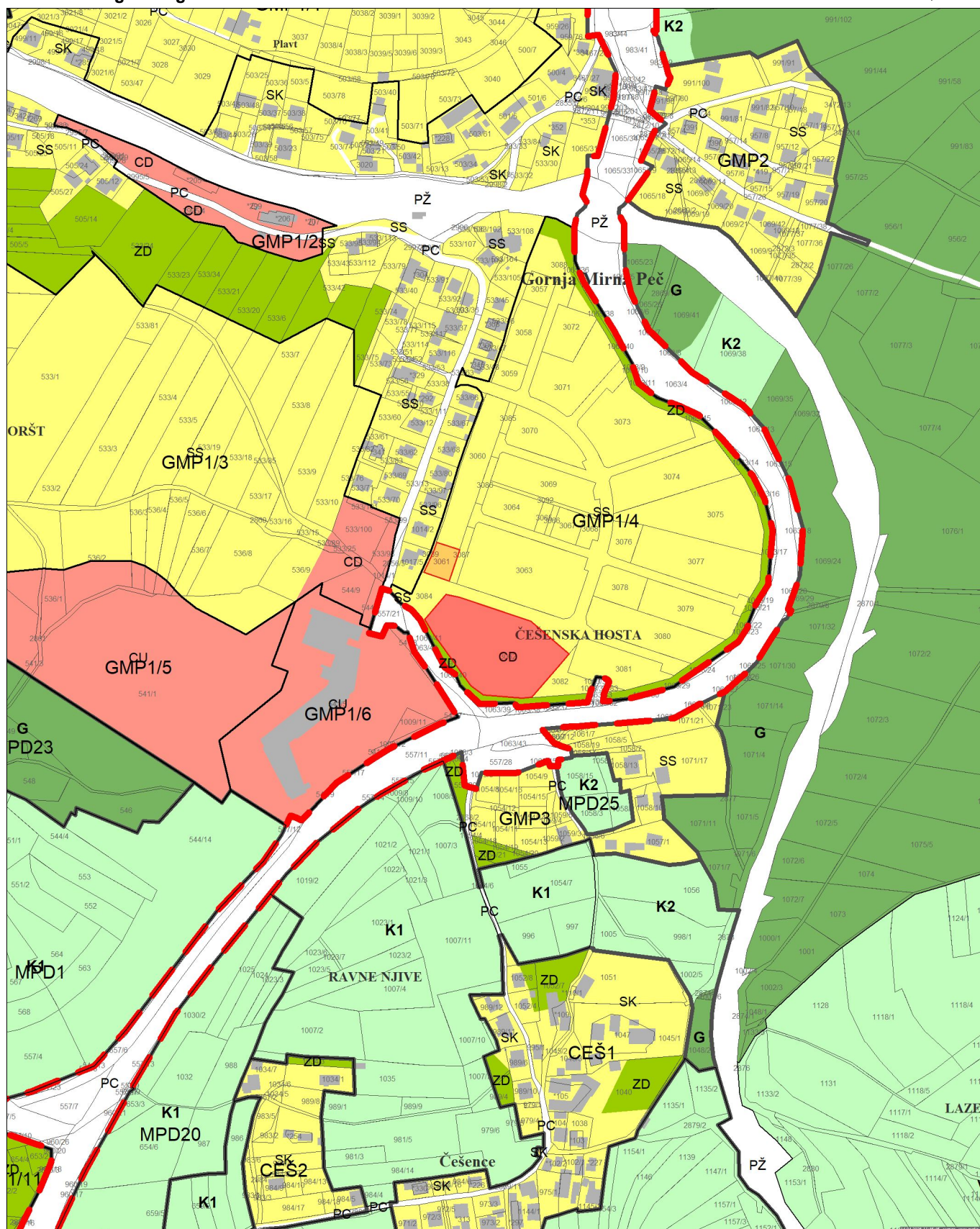
OBČINA MIRNA PEČ

Občinski prostorski načrt Občine Mirna Peč

(Uradni list RS, št. 60/09, 67/09 popr., 82/09 popr. 105/12 obv. razl. in Uradno glasilo slovenskih občin, št. 55/18, 29/19, 8/22, 41/25, 49/25)

Izsek iz kartografskega dela - namenska raba

Zadeva: 3501-82/2026, list: 1/2






0 100 200 300 m

MERILO 1:5000

Kopija je enaka originalu.

1 cm na papirju je 50 m v naravi.

Datum: 14.04.2026

-  Meja območja enote urejanja prostora
-  Meja manjšega območja znotraj enote urejanja prostora
-  Meja občine

OBMOČJA OSNOVNE NAMENSKE RABE PROSTORA


-  I. STAVBNA ZEMLJIŠČA
-  II. KMETIJSKA ZEMLJIŠČA
-  III. GOZDNA ZEMLJIŠČA
-  IV. VODE
-  V. OSTALA ZEMLJIŠČA

OBMOČJA PODROBNEJŠE NAMENSKE RABE PROSTORA

OBMOČJA STAVBNIH ZEMLJIŠČ

- S** **Območja stanovanj**
 - SS** Stanovanjske površine
 - SS n** Stanovanjske površine nizke gostote
 - SB** Stanovanjske površine za posebne namene
 - SK** Površine podeželskega naselja
 - SP** Površine počitniških hiš
- C** **Območja centralnih dejavnosti**
 - CU** Osrednja območja centralnih dejavnosti
 - CU t** Osrednja območja centralnih dejavnosti – trška gradnja
 - CD** Druga območja centralnih dejavnosti
- I** **Območja proizvodnih dejavnosti**
 - IP** Površine za industrijo
 - IG** Gospodarske cone
 - IK** Površine z objekti za kmetijsko proizvodnjo
- B** **Posebna območja**
 - BT** Površine za turizem
 - BD** Površine drugih območij
 - BC** Športni centri
- Z** **Območja zelenih površin**
 - ZS** Površine za oddih, rekreacijo in šport
 - ZP** Parki
 - ZV** Površine za vrtičkarstvo
 - ZD** Druge urejene zelene površine
 - ZD k** Druge zelene površine v zaledju domačij
 - ZK** Pokopališča

- P** **Območja prometnih površin**
 - PC** Površine cest
 - PO** Ostale prometne površine
 - PŽ** Površine železnic

- T** Območja komunikacijske infrastrukture
- E** Območja energetske infrastrukture
- O** Območja okoljske infrastrukture
- F** Območja za potrebe obrambe v naselju
- A** Površine razpršene poselitve
- Av** Razpršena poselitve v vinogradniških območjih
-  **Kataster stavb**

OBMOČJA KMETIJSKIH ZEMLJIŠČ

- K1** Najboljša kmetijska zemljišča
- K2** Drugih kmetijska zemljišča

OBMOČJA GOZDNIH ZEMLJIŠČ

- G** Gozdna zemljišča

OBMOČJA VODA

- V** Površinske vode
- VI** Vodna infrastruktura

OBMOČJA DRUGIH ZEMLJIŠČ

- L** **Območja mineralnih surovin**
 - LN** Površine nadzemnega pridobivalnega prostora
- OO** Ostala območja